

Secretaria de Meio Ambiente e Desenvolvimento Sustentável - SEMAD
Centro de Informações Meteorológicas e Hidrológicas de Goiás - CIMEHGO
Sala de Situação de Monitoramento de Riscos e Desastres Naturais

Boletim nº: 0023

Elaborado na data: 26/01/2024

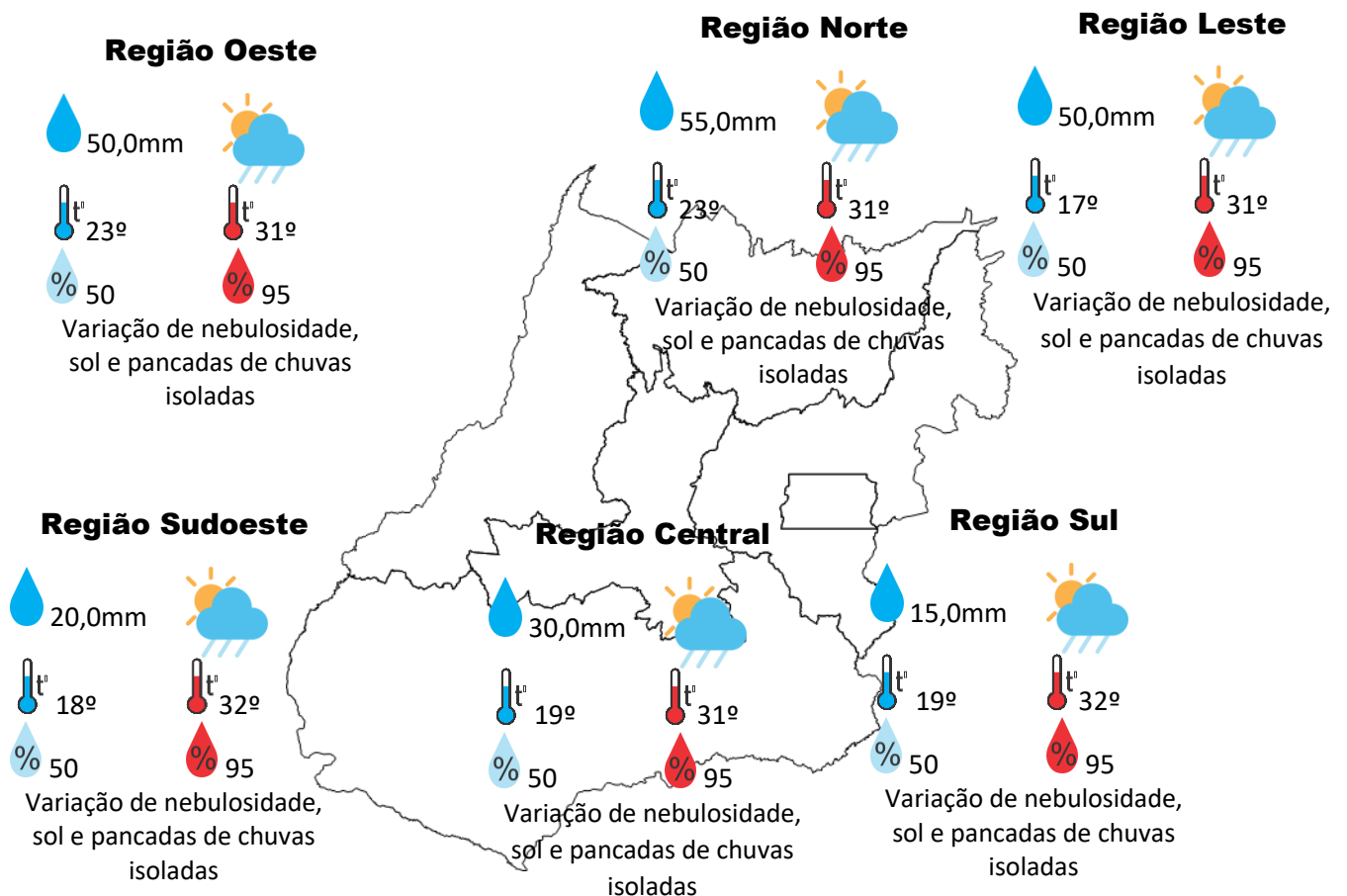
Previsão para data: 27/01/2024

Informações do Tempo para o Estado

Sábado, a Zona de Convergência do Atlântico Sul – ZCAS, que é um corredor de umidade que sai da região norte, passa sobre o Estado de Goiás e chega até a região sudeste do Brasil, vai favorecer o aumento de nebulosidade sobre o nosso Estado, com isso teremos pancadas de chuvas volumosas em diversas regiões de Goiás.

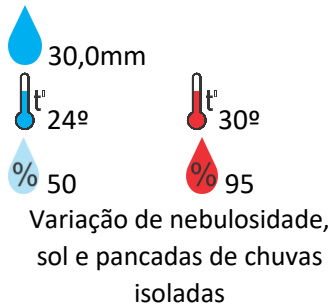
Capital: variação de nebulosidade, sol e pancadas de chuvas isoladas, temperatura máxima podendo chegar aos 30°C e umidade relativa do ar variando entre 50% a 95%, o nascer do sol será às 06:02hs e o pôr do sol às 18:56hs.

Alerta: aviso de risco potencial para chuvas intensas de (30 a 60 mm/h ou 80 mm/dia) nas regiões do Estado de Goiás, que podem vir acompanhadas de rajadas de vento (acima de 70 km/h) e raios.

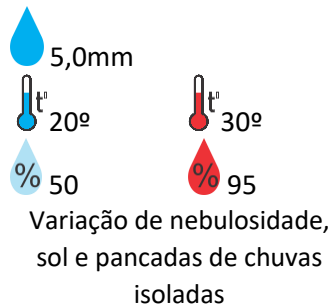


Previsão para alguns municípios:

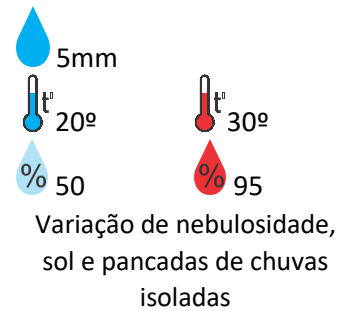
Porangatu



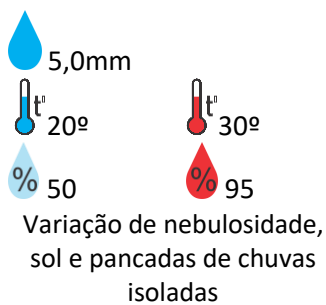
Catalão



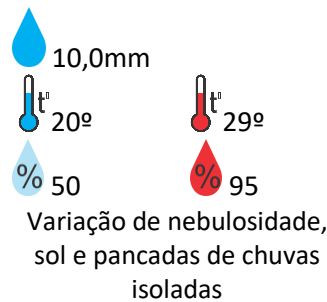
Jataí



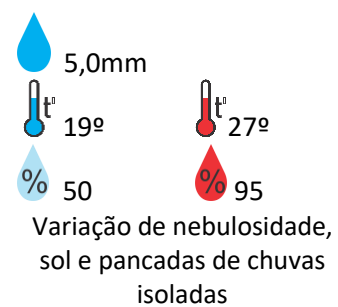
Rio Verde



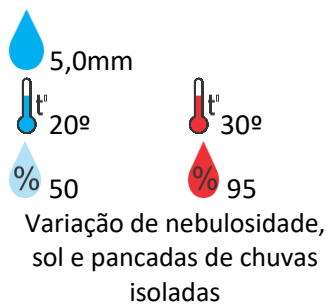
Luziânia



Anápolis



Goiânia



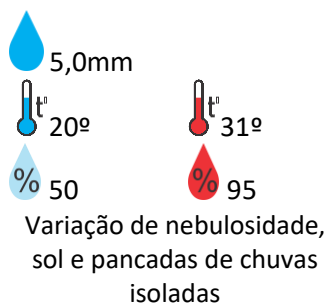
Itumbiara



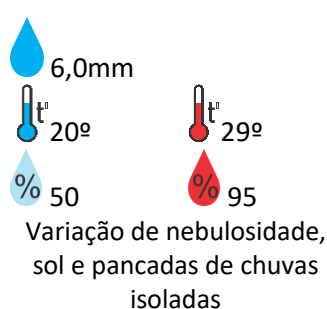
Ouvidor



Goiandira



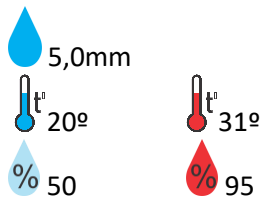
Três Ranchos



Cumari

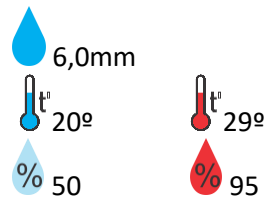


Ipameri



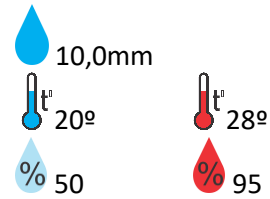
Variação de nebulosidade,
sol e pancadas de chuvas
isoladas

Nova Aurora



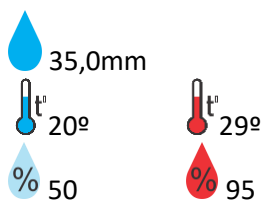
Variação de nebulosidade,
sol e pancadas de chuvas
isoladas

Formosa



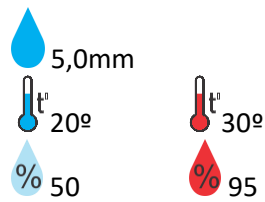
Variação de nebulosidade,
sol e pancadas de chuvas
isoladas

Cristalina



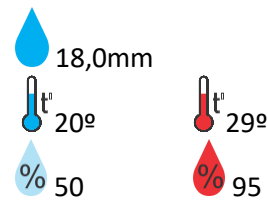
Variação de nebulosidade,
sol e pancadas de chuvas
isoladas

Santa Helena



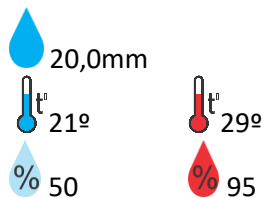
Variação de nebulosidade,
sol e pancadas de chuvas
isoladas

Ceres



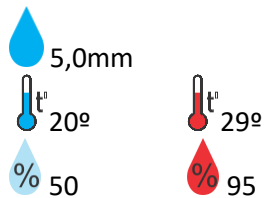
Variação de nebulosidade,
sol e pancadas de chuvas
isoladas

Goianésia



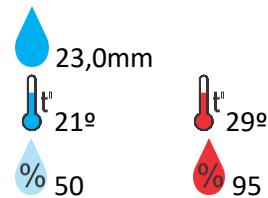
Variação de nebulosidade,
sol e pancadas de chuvas
isoladas

Davinópolis



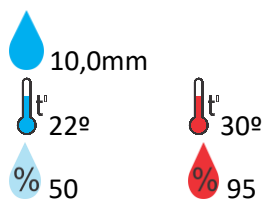
Variação de nebulosidade,
sol e pancadas de chuvas
isoladas

Rubiataba



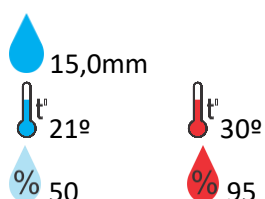
Variação de nebulosidade,
sol e pancadas de chuvas
isoladas

Flores de Goiás



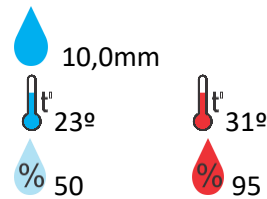
Variação de nebulosidade,
sol e pancadas de chuvas
isoladas

Iporá



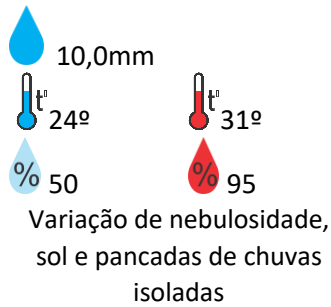
Variação de nebulosidade,
sol e pancadas de chuvas
isoladas

Araguapaz

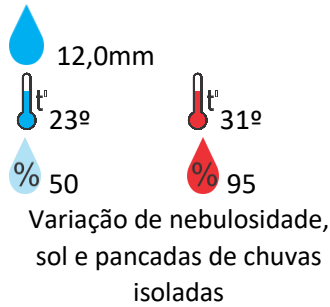


Variação de nebulosidade,
sol e pancadas de chuvas
isoladas

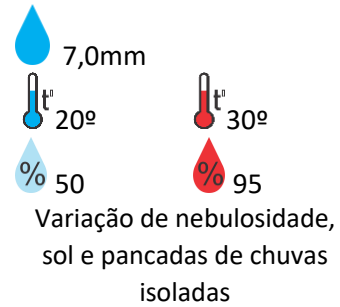
Aruanã



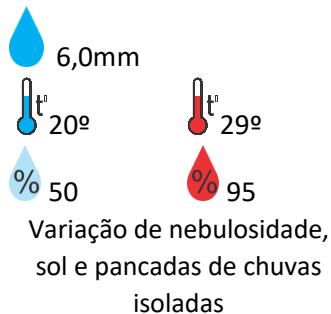
Montes Claros



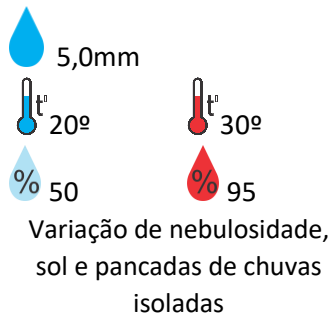
Palmeiras de Goiás



Caiapônia



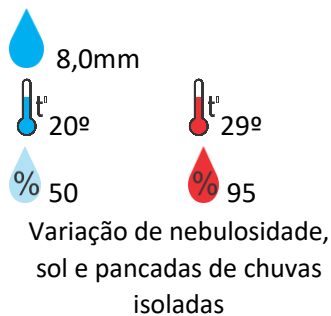
Doverlândia



São João da Paraúna



Firminópolis



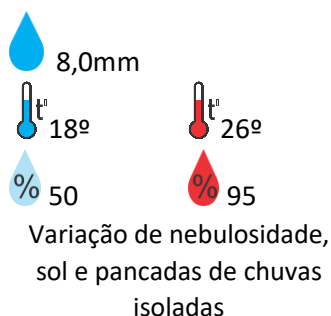
Palminópolis



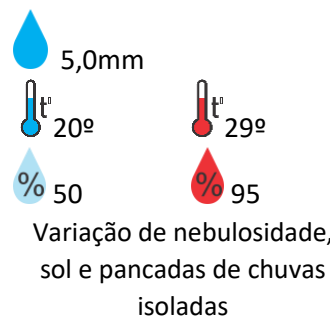
Cocalzinho



Alto Paraíso

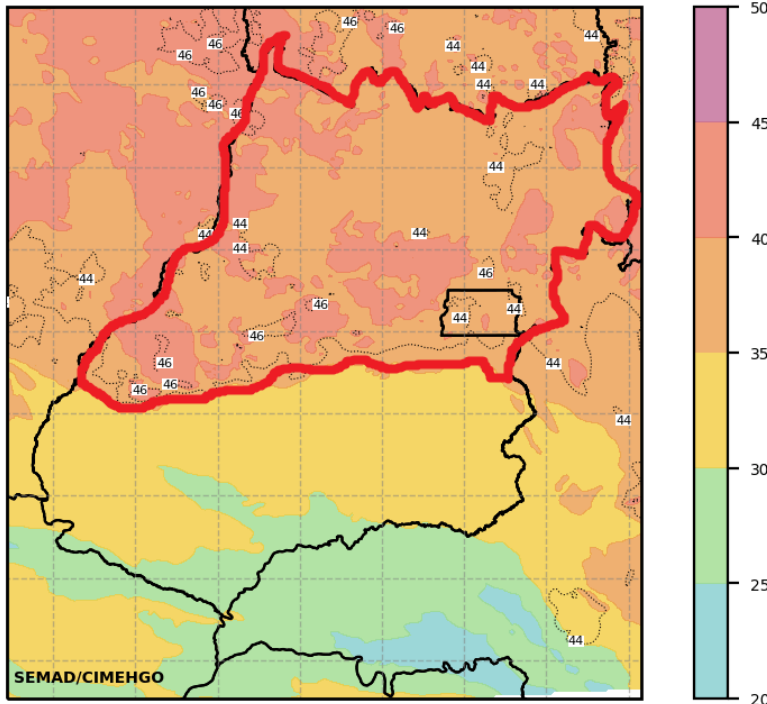


Lagoa Santa

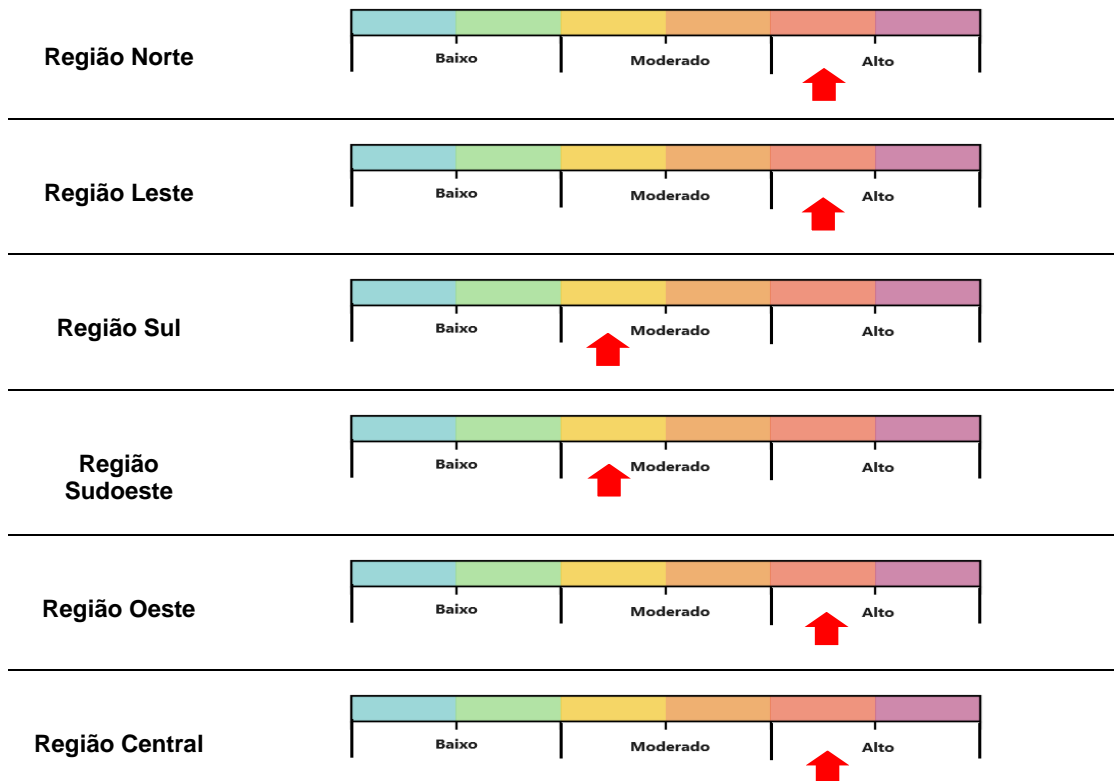


OBS: As informações contidas nesse boletim do tempo levam em consideração dados das variáveis meteorológicas previstas por modelos meteorológicos e análise de imagens de satélite do dia 26/01/2024 às 07:00 horas

**Prognóstico de Risco Potencial para Chuvas Intensas no Estado de Goiás
para o dia 27/01/2024**



Risco Potencial para chuvas intensas por Regiões do Estado para o dia 27/01/2024



O objetivo das informações descritas acima é demonstrar as regiões do Estado de Goiás com risco potencial para a formação de chuvas intensas e ou tempestades. As chuvas podem ser

localmente fortes acompanhadas de rajadas de vento e raios, podendo provocar queda de árvores, alagamentos e outros transtornos “Fique Atento”.

Municípios com Risco Potencial para a ocorrência de chuvas intensas
para o dia 27/01/2024

Amorinópolis, Anápolis, Anicuns, Araçu, Arenópolis, Aurlândia, Avelinópolis, Bonópolis, Brazabrantes, Buriti de Goiás, Cachoeira de Goiás, Caiapônia, Campinaçu, Campinorte, Campo Alegre de Goiás, Campos Belos, Caturai, Cavalcante, Cidade Ocidental, Colinas do Sul, Córrego do Ouro, Cristalina, Diorama, Divinópolis de Goiás, Estrela do Norte, Fazenda Nova, Firminópolis, Formoso, Goiás, Goiânia, Guarani de Goiás, Inhumas, Ipameri, Iporá, Israelândia, Itaberaí, Itauçu, Ivolândia, Jaupaci, Luziânia, Mara Rosa, Minaçu, Moiporá, Monte Alegre de Goiás, Montes Claros de Goiás, Mutunópolis, Niquelândia, Nova Crixás, Nova Roma, Novo Brasil, Novo Gama, Novo Planalto, Palestina de Goiás, Piranhas, Porangatu, Sanclerlândia, Santa Tereza de Goiás, Santo Antônio do Descoberto, São Domingos, São Luís de Montes Belos, São Miguel do Araguaia, Silvânia, Teresina de Goiás, Trombas, Turvânia, Valparaíso de Goiás, Vianópolis.

Secretaria de Meio Ambiente e Desenvolvimento Sustentável - SEMAD
Centro de Informações Meteorológicas e Hidrológicas de Goiás - CIMEHGO
Sala de Situação de Monitoramento de Riscos e Desastres Naturais

Boletim nº: 0023

Elaborado na data: 26/01/2024

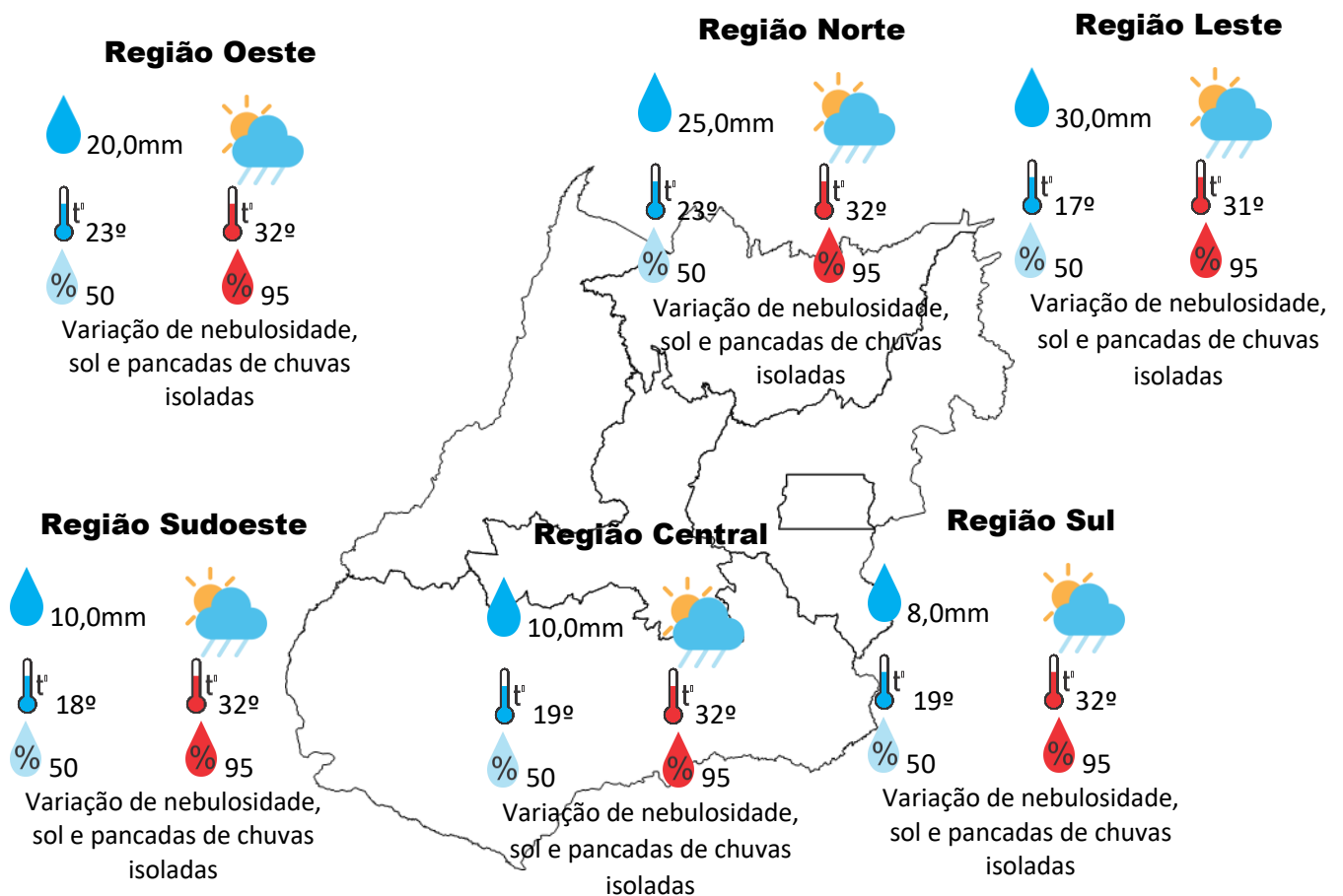
Previsão para data: 28/01/2024

Informações do Tempo para o Estado

Domingo, a combinação calor e umidade, vai favorecer o aumento de áreas de instabilidade sobre o nosso Estado, com isso teremos pancadas de chuvas isoladas em diversas regiões de Goiás.

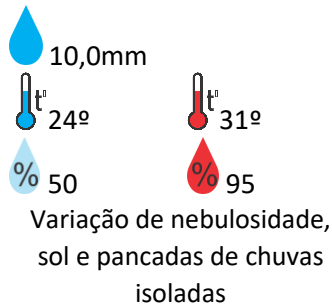
Capital: variação de nebulosidade, sol e pancadas de chuvas isoladas, temperatura máxima podendo chegar aos 30°C e umidade relativa do ar variando entre 50% a 95%, o nascer do sol será às 06:03hs e o pôr do sol às 18:56hs.

Alerta: aviso de risco potencial para chuvas intensas de (20 a 40 mm/h ou 50 mm/dia) nas regiões do Estado de Goiás, que podem vir acompanhadas de rajadas de vento (acima de 60 km/h) e raios.

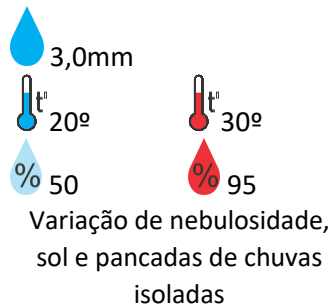


Previsão para alguns municípios:

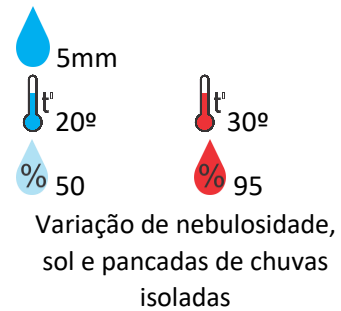
Porangatu



Catalão



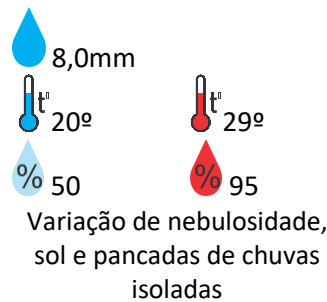
Jataí



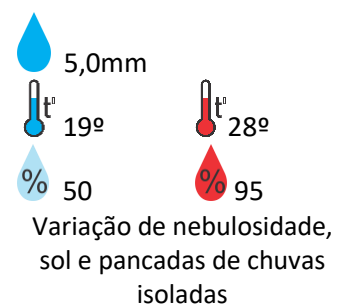
Rio Verde



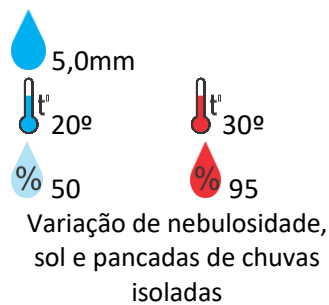
Luziânia



Anápolis



Goiânia



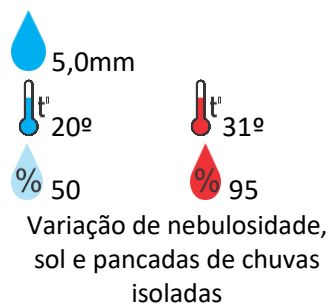
Itumbiara



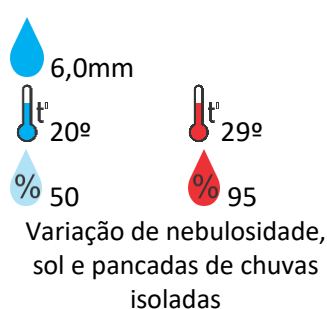
Ouvidor



Goiandira



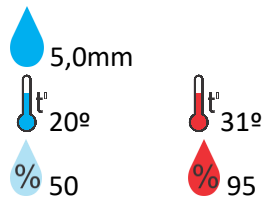
Três Ranchos



Cumari

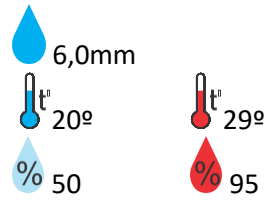


Ipameri



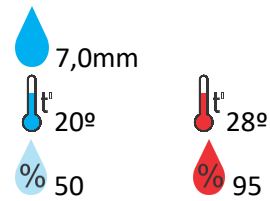
Variação de nebulosidade,
sol e pancadas de chuvas
isoladas

Nova Aurora



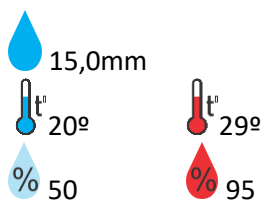
Variação de nebulosidade,
sol e pancadas de chuvas
isoladas

Formosa



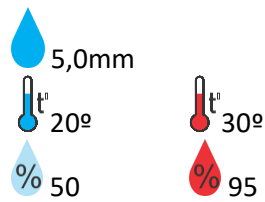
Variação de nebulosidade,
sol e pancadas de chuvas
isoladas

Cristalina



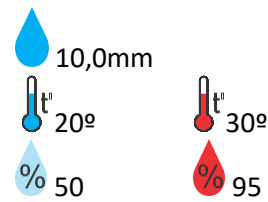
Variação de nebulosidade,
sol e pancadas de chuvas
isoladas

Santa Helena



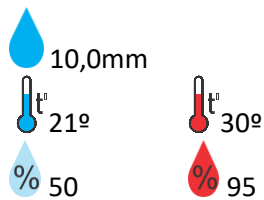
Variação de nebulosidade,
sol e pancadas de chuvas
isoladas

Ceres



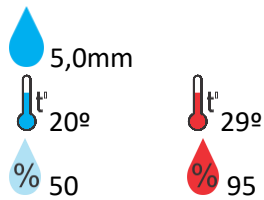
Variação de nebulosidade,
sol e pancadas de chuvas
isoladas

Goianésia



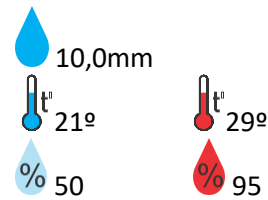
Variação de nebulosidade,
sol e pancadas de chuvas
isoladas

Davinópolis



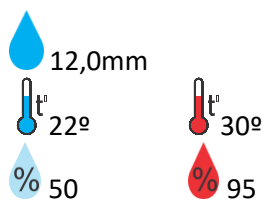
Variação de nebulosidade,
sol e pancadas de chuvas
isoladas

Rubiataba



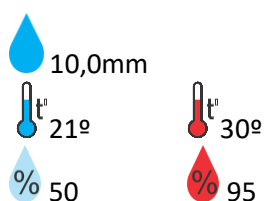
Variação de nebulosidade,
sol e pancadas de chuvas
isoladas

Flores de Goiás



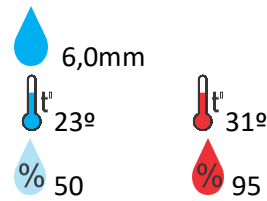
Variação de nebulosidade,
sol e pancadas de chuvas
isoladas

Iporá



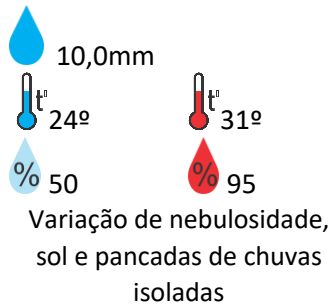
Variação de nebulosidade,
sol e pancadas de chuvas
isoladas

Araguapaz

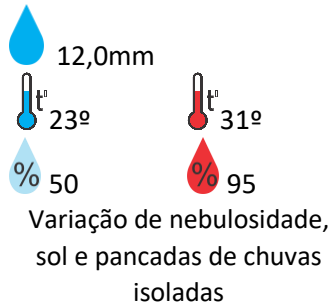


Variação de nebulosidade,
sol e pancadas de chuvas
isoladas

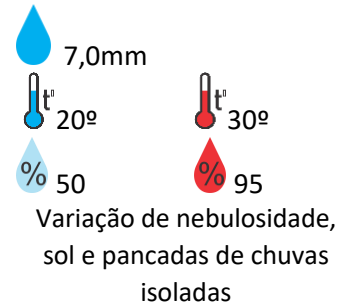
Aruanã



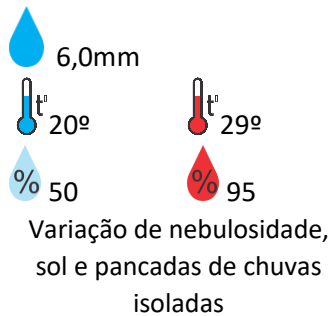
Montes Claros



Palmeiras de Goiás



Caiapônia



Doverlândia



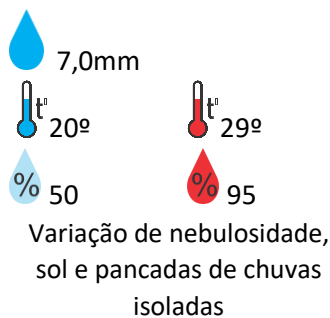
São João da Paraúna



Firminópolis



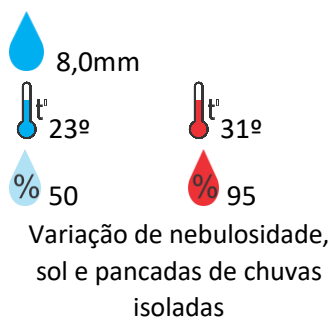
Palminópolis



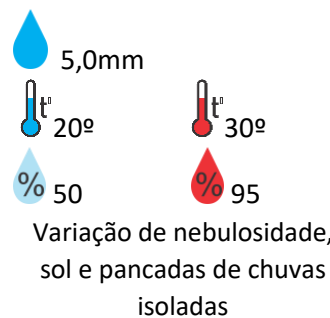
Cocalzinho



Uruaçu

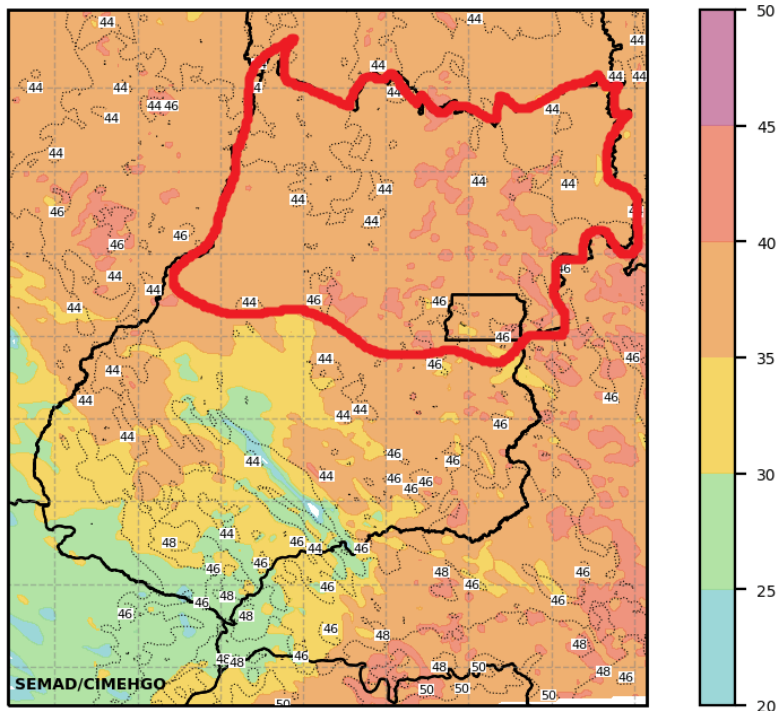


Goiatuba

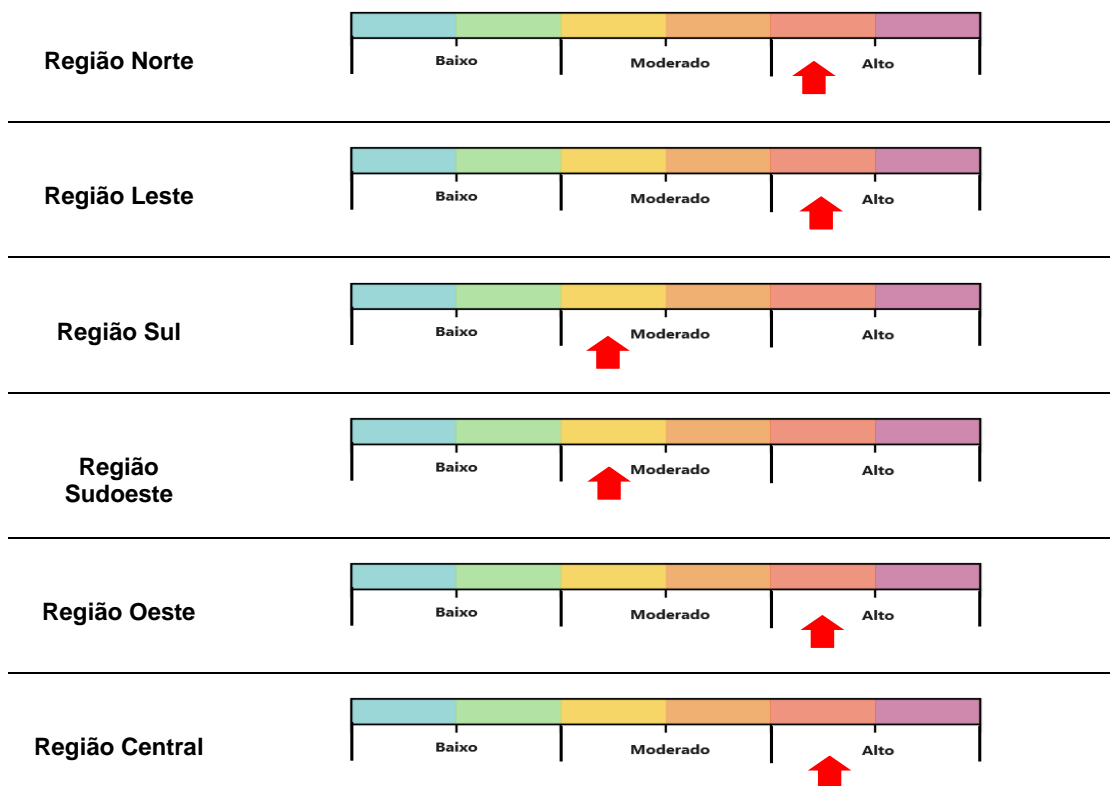


OBS: As informações contidas nesse boletim do tempo levam em consideração dados das variáveis meteorológicas previstas por modelos meteorológicos e análise de imagens de satélite do dia 26/01/2024 às 07:00 horas

**Prognóstico de Risco Potencial para Chuvas Intensas no Estado de Goiás
para o dia 28/01/2024**



Risco Potencial para chuvas intensas por Regiões do Estado para o dia 28/01/2024



O objetivo das informações descritas acima é demonstrar as regiões do Estado de Goiás com risco potencial para a formação de chuvas intensas e ou tempestades. As chuvas podem ser localmente fortes acompanhadas de rajadas de vento e raios, podendo provocar queda de árvores, alagamentos e outros transtornos “Fique Atento”.

Municípios com Risco Potencial para a ocorrência de chuvas intensas
para o dia 28/01/2024

Alto Paraíso de Goiás, Amaralina, Araguapaz, Aruanã, Campos Belos, Cavalcante, Crixás, Divinópolis de Goiás, Faina, Goiás, Guarani de Goiás, Iaciara, Itaberaí, Itapirapuã, Mara Rosa, Minaçu, Monte Alegre de Goiás, Montividiu do Norte, Mozarlândia, Mutunópolis, Niquelândia, Nova Roma, Porangatu, São Domingos, São João d'Aliança, Teresina de Goiás, Goiânia e região metropolitana.